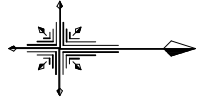


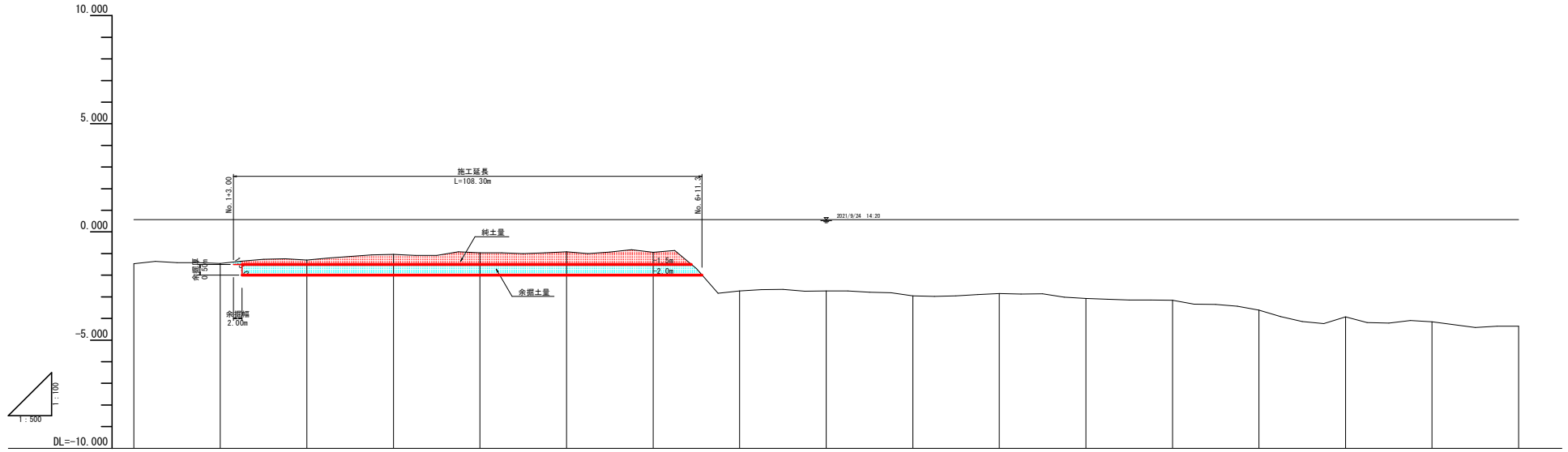
平面図 S=1:500



当初設計図面

工事名	R3波土 牟岐漁港 (牟岐地区) 牟岐地区 浪瀬工事		
路線名等	牟岐漁港 (牟岐地区)		
工事箇所	海部郡牟岐町中村		
図面名	平面図		
縮尺	1:500	図面番号	1 / 7
会社名			
事業者名	徳島県南部総合市民局 国土整備部 (兼設)		

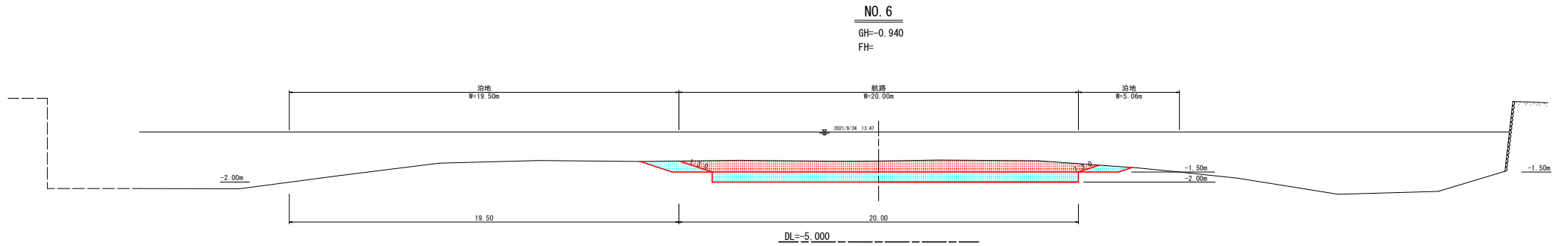
# 縦断面図 $H=1:500$ $V=1:100$



計画高	地盤高	追加距離	単距離	測点	平面線形図
	-1.470	0.000	0.000	NO.0	
	-1.460	20.000	20.000	NO.1	
-1.500	-1.300	40.000	20.000	NO.2	
-1.500	-1.040	60.000	20.000	NO.3	
-1.500	-0.860	80.000	20.000	NO.4	
-1.500	-0.920	100.000	20.000	NO.5	
-1.500	-0.840	120.000	20.000	NO.6	
	-2.730	140.000	20.000	NO.7	
	-2.720	160.000	20.000	NO.8	
	-2.860	180.000	20.000	NO.9	
	-2.850	200.000	20.000	NO.10	
	-3.070	220.000	20.000	NO.11	
	-3.160	240.000	20.000	NO.12	
	-3.810	260.000	20.000	NO.13	
	-3.930	280.000	20.000	NO.14	
	-4.150	300.000	20.000	NO.15	
	-4.360 -4.360	320.000	20.000	NO.16 EP	

工事名	R3波士 車岐港 (車岐地区) 車・中村 浚渫工事		
路線名等	車岐港 (車岐地区)		
工事箇所	海部郡車岐町中村		
図面名	縦断面図		
縮尺	H=1:500 V=1:100	図面番号	2 / 7
会社名			
事業者名	徳島県南部総合市民局 県土整備部 (美波)		

# 標準断面図 S=1:100



工事名	R3 波土 牟岐漁港 (牟岐地区) 牟岐地区 浪瀬工事		
路線名等	牟岐漁港 (牟岐地区)		
工事箇所	海部郡牟岐町中村		
図面名	標準断面図		
縮尺	1:100	図面番号	3 / 7
会社名			
事業者名	徳島県南部総合農林局 農土整備部 (兼波)		

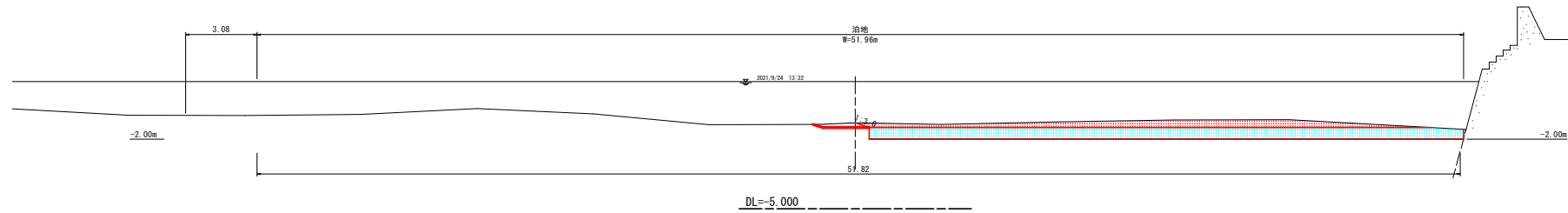
# 横断図 (1) S=1 : 100

NO. 2

GH=-1.300  
FH=

No. 2

項目	区分	単位	数量
波 深	波 深	m3	5.56
	余 掘	m3	13.09

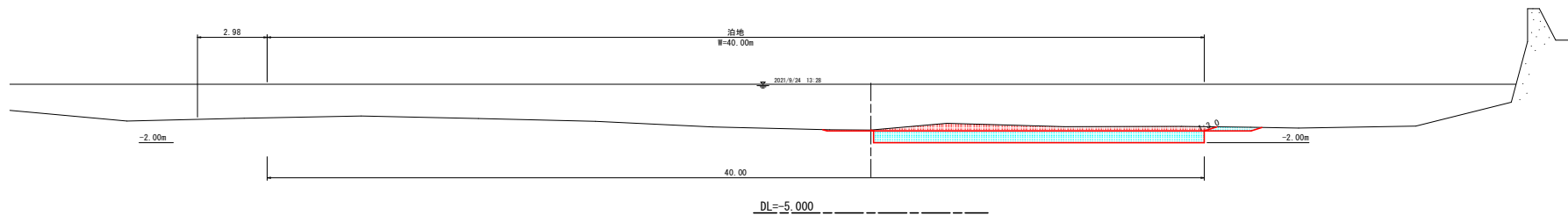


NO. 1

GH=-1.460  
FH=

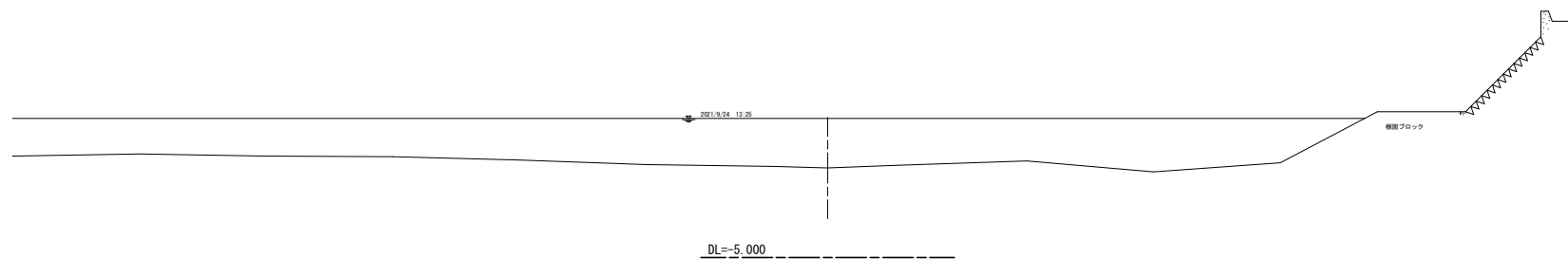
No. 1

項目	区分	単位	数量
波 深	波 深	m3	3.11
	余 掘	m3	7.48



NO. 0

GH=-1.470  
FH=



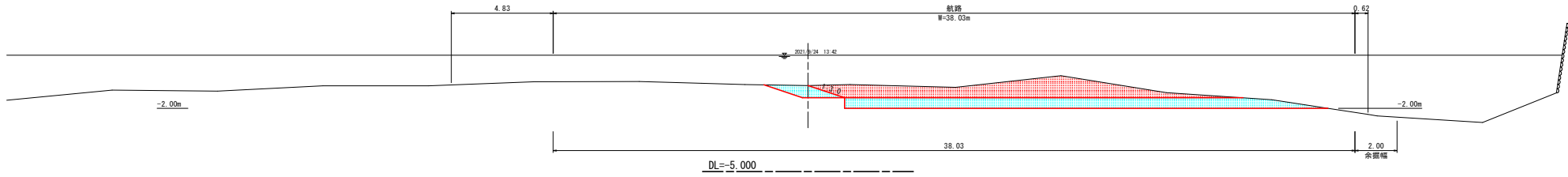
工事名	R3波士 牟岐漁港 (牟岐地区) 牟岐地区 波深工事		
路線名等	牟岐漁港 (牟岐地区)		
工事箇所	海部郡牟岐町中村		
図面名	横断図 (1)		
縮尺	1:100	図面番号	4 / 7
会社名			
事業者名	徳島県南部総合市民局 県土整備部 (兼波)		

# 横断図 (2) S=1 : 100

NO. 5  
GH=-0.920  
FH=

No. 5

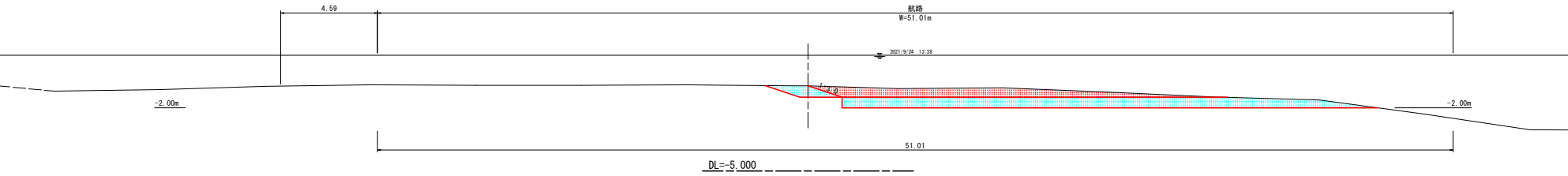
項目	区分	単位	数量
浚渫	浚渫	m <sup>3</sup>	10.97
	余瀝	m <sup>3</sup>	11.80



NO. 4  
GH=-0.960  
FH=

No. 4

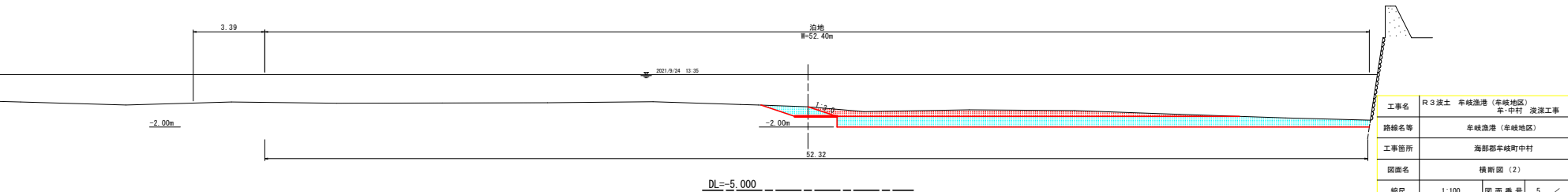
項目	区分	単位	数量
浚渫	浚渫	m <sup>3</sup>	6.16
	余瀝	m <sup>3</sup>	12.63



NO. 3  
GH=-1.040  
FH=

No. 3

項目	区分	単位	数量
浚渫	浚渫	m <sup>3</sup>	4.42
	余瀝	m <sup>3</sup>	13.07



工事名	R3波士 車岐漁港 (車岐地区) 車・中村 浚渫工事		
路線名等	車岐漁港 (車岐地区)		
工事箇所	海部郡車岐町中村		
図面名	横断図 (2)		
縮尺	1:100	図面番号	5 / 7
会社名			
事業者名	徳島県南部総合市民局 県土整備部 (美波)		

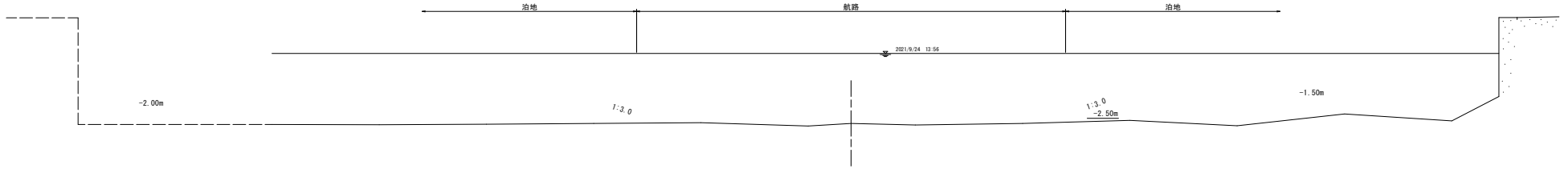
# 横断図 (3) S=1 : 100

NO. 8

GH=-2.730  
FH=

No. 8

項目	区分	単位	数量
浚渫	浚渫	m3	*.***
	余掘	m3	*.***

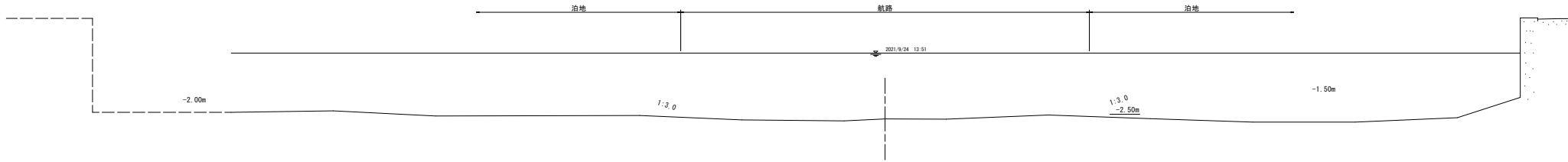


NO. 7

GH=-2.730  
FH=

No. 7

項目	区分	単位	数量
浚渫	浚渫	m3	*.***
	余掘	m3	*.***

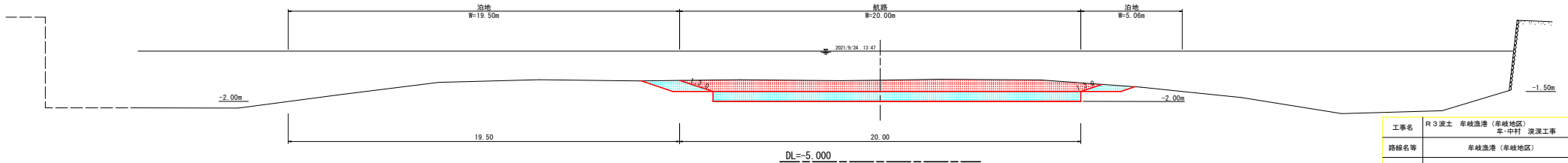


NO. 6

GH=-0.940  
FH=

No. 6

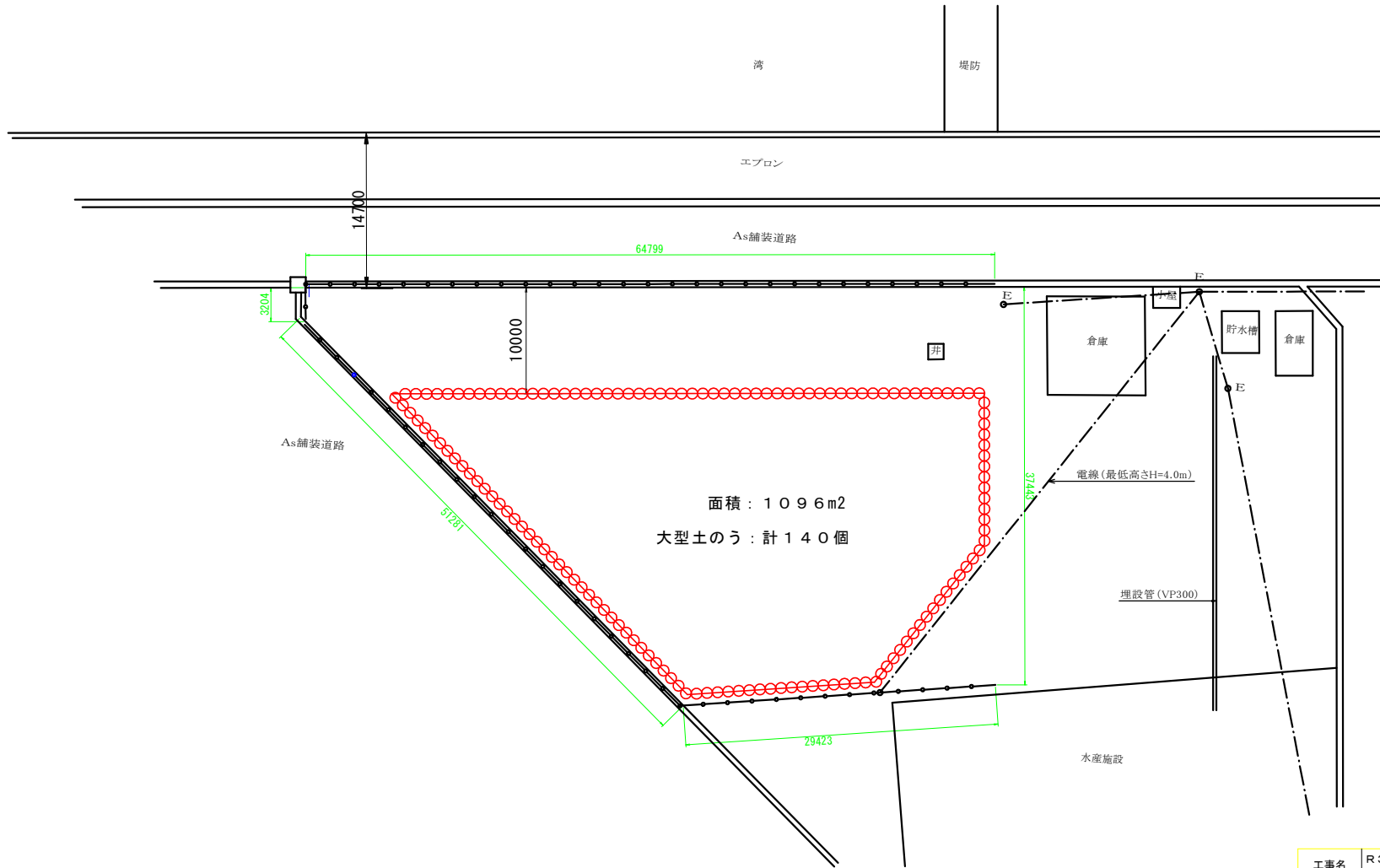
項目	区分	単位	数量
浚渫	浚渫	m3	11.11
	余掘	m3	10.84



工事名	R3波士 牟岐港 (牟岐地区) 牟岐港 (牟岐地区) 浚渫工事		
路線名等	牟岐港 (牟岐地区)		
工事箇所	海部郡牟岐町中村		
図面名	横断図 (3)		
縮尺	1:100	図面番号	6 / 7
会社名			
事業者名	徳島県南部総合市民局 県土整備部 (兼設)		

(参考図) 仮置平面図

S=1/300



牟岐地区(古牟岐地区)野積場

工事名	R3波土 牟岐漁港(牟岐地区) 牟岐中村 浚渫工事		
路線名等	牟岐漁港(牟岐地区)		
工事箇所	海部郡牟岐町中村		
図面名	(参考図) 仮置平面図		
縮尺	1:100	図面番号	7 / 7
会社名			
事業者名	徳島県南部総合県民局 県土整備部(美波)		